


ÚP TVRDONICE



k.ú. Týnec na Moravě









k.ú. Hrušky

Slovenská republika

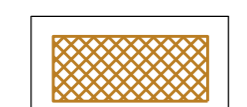
k.ú. Kostice

k.ú. Lanžhot

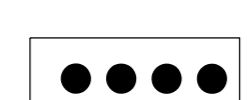


VEŘEJNÉ PROSPĚŠNÉ STAVBY, OPATŘENÍ A ASANACE, PRO KTERÉ JE MOŽNÉ VYVLÁSTNIT PŘÁVA K POZEMKŮM A STAVBÁM


-  D VEŘEJNÁ DOPRAVNÍ A TECHNICKÁ INFRASTRUKTURA
plochy veřejné dopravní a technické infrastruktury
-  V PLOCHY PRO SNIŽOVÁNÍ OHROŽENÍ ÚZEMÍ POVODŇNĚMI A JINÝMI PŘÍRODNÍMI KATASTROFAMI A ZALOŽENÍ ÚSES
územní systém ekologické stability
-  T VEŘEJNÁ TECHNICKÁ INFRASTRUKTURA (vedení a stavby technického systému a s nimi provozné související zařízení)
stavby veřejné technické infrastruktury
-  plynová síť
-  elektrické vedení VN střední
-  kanalizace splašková, dešťová, jednotná
-  vodovod
-  telefonace

VEŘEJNÉ PROSPĚŠNÁ OPATŘENÍ, PRO KTERÉ JE MOŽNÉ ZŘÍDIT PŘEDKUPNÍ PŘÁVO K POZEMKŮM A STAVBÁM

-  T VEŘEJNÁ TECHNICKÁ INFRASTRUKTURA (vedení a stavby technického systému a s nimi provozné související zařízení)


INFORMATIVNÍ ÚDAJE

-  hranice katastrálního území (= hranice k.ú. Tvrdonice)
-  hranice ostatních katastrálních území
-  státní hranice



VÝKRES VEŘEJNÉ PROSPĚŠNÝCH STAVEB, OPATŘENÍ A ASANACÍ

1 : 5.000

Pověstník: Městský úřad Břeclav, odbor územního plánování		
Projektant: AUP projekt, s.r.o., Hřebošova 29, 627 00 Břeclav IČ: 028295		
Vedoucí projektant: Ing. arch. Milan Hořák	Vypracoval: Ing. arch. Milan Hořák Ing. Veronika Křížová	I. 05

ZÁZNAM O ÚČINNOSTI ÚZEMNÍHO PLÁNU

Správní orgán, který územní plán vydal: Zastupitelstvo obce Tvrdonice

Datum vydání územního plánu:

Pověstník: Městský úřad Břeclav, odbor územního plánování

Jednotka a příprava opatření: odbor pozemkové úpravy, Ing. Lenka Bažantová

Funkce: vedoucí oddělení územního plánování

Průběh: